

Друзья!

В соревновании Тоямакананава вместо обычных схем поиска КП мы применили систему, используемую в спортивном ориентировании, и адаптировали ее к ориентированию на внедорожниках.

Основная идея: вместо схем, участник получает таблицу, где с помощью символов (условных знаков) обозначено место расположения КП и объект, на который нанесено КП.

Все условные знаки и их описание см. в Приложении. Там же приведен вид таблицы, которую вы получите на старте в раздаточных материалах. Как читать эту таблицу:




















Столбец А – самый простой. Это номер КП

Столбцы В, С, D, E, F - в них описано, где находится КП. Не все могут быть заполнены.

Столбец G – описан конкретный объект, на который нанесен КП. При описании может быть использован любой символ из пунктов С – E Приложения.

Обратите внимание на столбец F. Там три варианта: точка в кружке, точка вне кружка, штрих на границе окружности. Это означает «внутри», «снаружи», «на границе». Если в столбце С изображена поляна, то точка в кружке означает, что КП находится на поляне, точка вне кружка – в лесу рядом с поляной, штрих – КП точно на границе поляны и леса.

Приведем примеры, как читать символьные легенды КП.

A	B	C	D	E	F	G
01						
02						
03						
04						
05						

КП 01: КП находится на лиственном дереве. Дерево расположено севернее средней ямы. Т.е. вы приезжаете на место нахождения КП. Видите три ямы. Вам нужна средняя. На ее северной стороне (вне ямы!!!) стоит лиственное дерево. На нем надо искать КП.

КП 02: КП находится на упавшем хвойном дереве. Дерево находится на западном краю поляны (т.е. на границе леса).

КП 03: КП находится на «граничном знаке» (или просечный столб или информационная табличка). Знак расположен на пересечении сухих траншей (канав). Канавы мелкие, возможно, мало заметные.

КП 04: КП находится на кормушке. Кормушка расположена в северо-восточном конце глубокого оврага. Скорее всего, овраг там только начинается. Но его четко видно.

КП 05: КП находится на специальном объекте. Это может быть все что угодно. Но в раздатке, в разделе технической информации, вы прочтете, что на этом соревновании специальным объектом является рессора от трактора Беларусь. Рессора лежит в северо-западном углу лиственного леса. Т.е. в лесу. В него надо войти.